




کد محدوده: ۴۰۵۰۰۰۲۴۲۷
مساحت: ۴/۰۴
نقشه: /
شماره مزایده: ۱۱۲/۰۷/۳۳۵۵۴
تاریخ مزایده: ۱۳۹۲/۱۰/۱۷
نام ماده معدنی: سنگینه محمدی مرادی

۵۲

کارشناس مسئول کالک:
تاریخ تهیه نقشه: ۱۳۹۴/۹/۱۵
سجل امضاء کارشناس:

سجل طرح بهر سازمان صنایع و معادن
به شماره تاریخ


بنیای سطحانی: WGS 1984
نام نقشه: کتاب
مقیاس نقشه: ۱:۵۰,۰۰۰



Lng:46.9444942474 Lat:36.5508104379

عماس 1:25010

Count: 00

تلفظی محدوده

شماره:

چاپ به: ویرایش آدرس معدن:

DMS Lon DMS Lat Point: رتف

۳۶° ۵۴' ۴۰.۸۶" ۳۶° ۵۴' ۳۳.۵۶" A ۱

۳۶° ۵۴' ۴۰.۸۶" ۳۶° ۵۴' ۴۶.۵۶" B ۲

۳۶° ۵۴' ۵۰.۸۶" ۳۶° ۵۴' ۴۶.۵۶" C ۳

۳۶° ۵۴' ۵۰.۸۶" ۳۶° ۵۴' ۵۰.۵۶" D ۴

۸۲

تلفظی محدوده

سنگی مسوولگری